

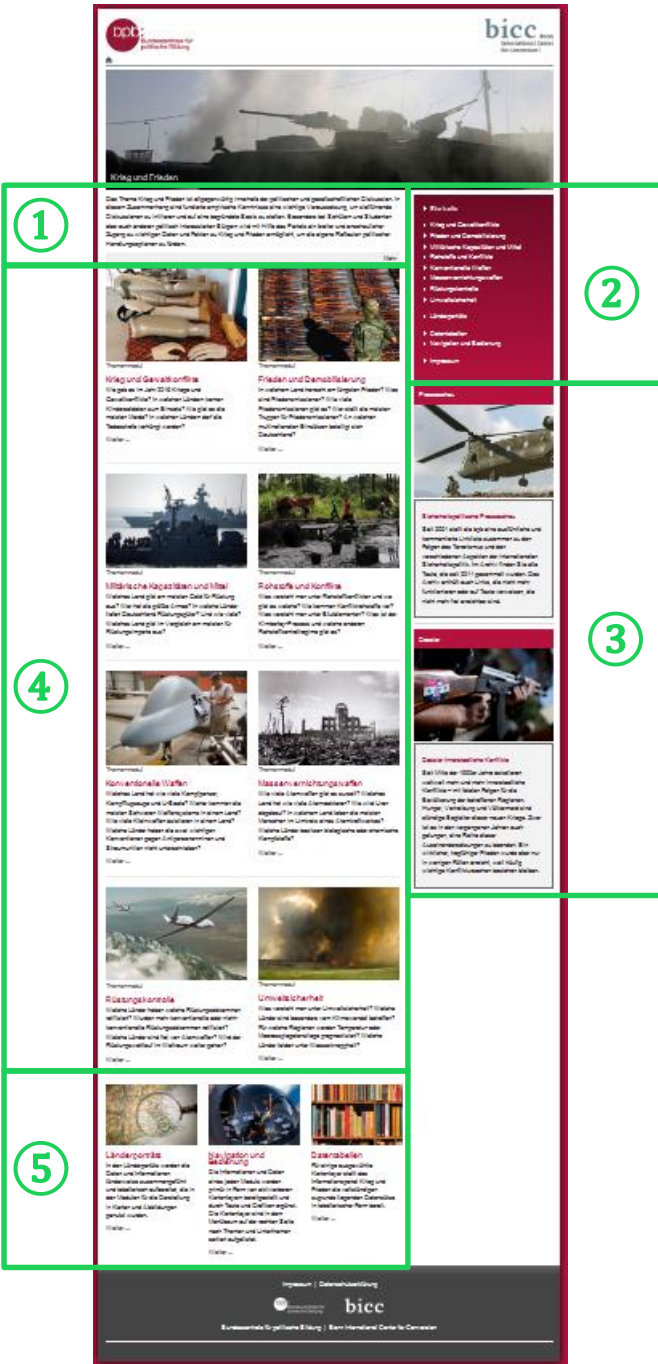


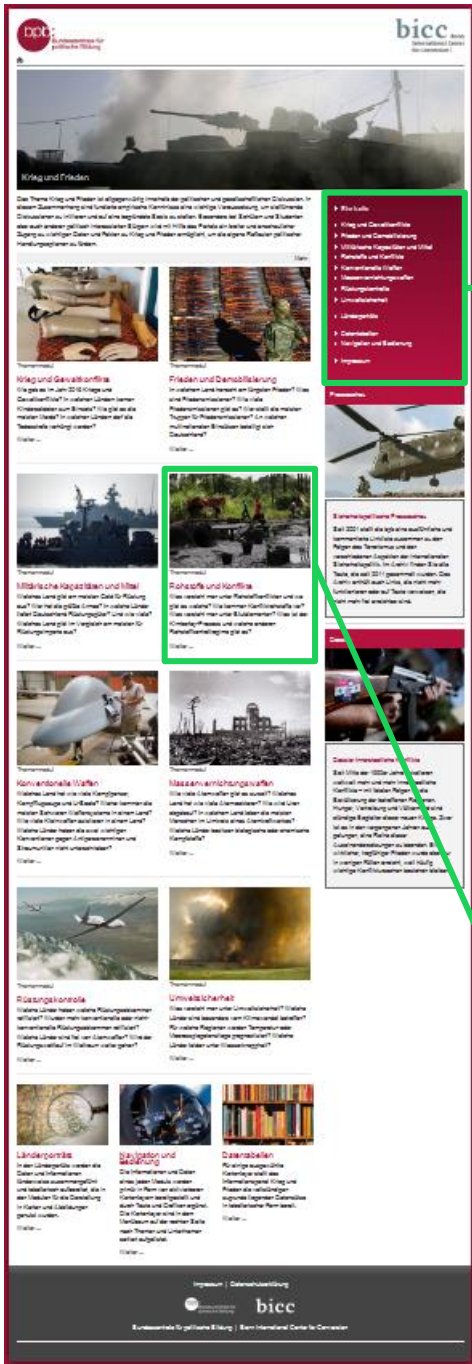
Informationsportal Krieg und Frieden

Anleitung Gesamtportal ohne Themenmodule

Die **Startseite** des Informationsportals Krieg und Frieden bietet

- ① eine inhaltliche und konzeptionelle Einführung in das Portal (erreichbar durch klicken auf „Mehr“ bzw. „Weniger“),
- ② das Portalmenü,
- ③ Links zu weiterführende Informationsangeboten der bpb,
- ④ Kurzporträts der Themenmodule mit Bild und kurzem Text,
- ⑤ die seitenabschliessende Navigation zu modulübergreifenden Datenangeboten und weiteren Bedienungshilfen.





- ▶ Startseite
- ▶ Krieg und Gewaltkonflikte
- ▶ Frieden und Demobilisierung
- ▶ Militärische Kapazitäten und Mittel
- ▶ Rohstoffe und Konflikte
- ▶ Konventionelle Waffen
- ▶ Massenvernichtungswaffen
- ▶ Rüstungskontrolle
- ▶ Umweltsicherheit
- ▶ Länderporträts
- ▶ Datentabellen
- ▶ Navigation und Bedienung
- ▶ Impressum

Themenmodul

Rohstoffe und Konflikte

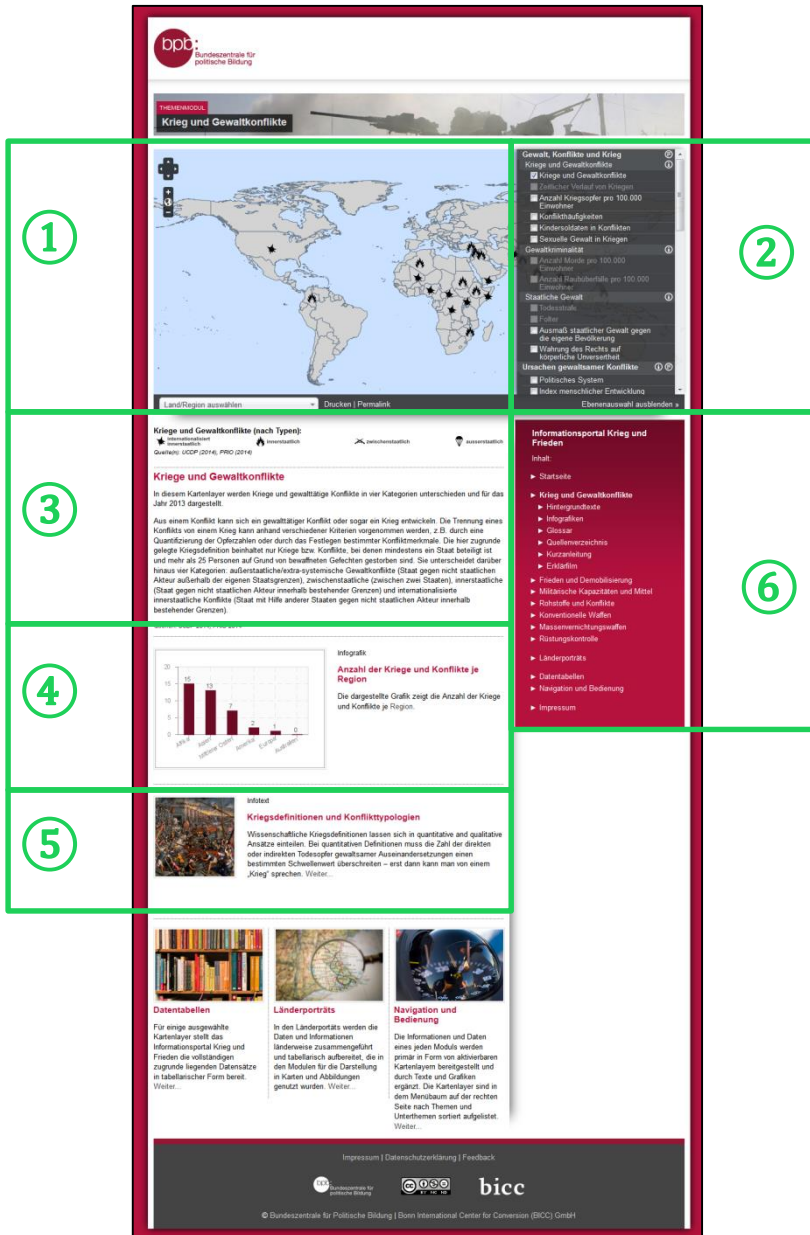
Was versteht man unter Rohstoffkonflikten und wo gibt es welche? Wo kommen Blutdiamanten vor? Was versteht man unter Blutdiamanten? Was ist der Kimberley-Prozess und welche anderen Rohstoffkontrollregime gibt es?

Weiter ...

Das Informationsportal bietet Einblick in **sieben Themenmodulen**

Die Themenmodule sind:

- Krieg und Gewaltkonflikte,
- Frieden und Demobilisierung,
- Militärische Kapazitäten und Mittel,
- Rohstoffe und Konflikte,
- Konventionelle Waffen,
- Massenvernichtungswaffen,
- Rüstungskontrolle.



The screenshot shows the 'Krieg und Gewaltkonflikte' portal interface. It features a world map (1) on the left, a sidebar menu (2) on the right, and a main content area (3) with a text introduction. Below the text is an infographic (4) titled 'Anzahl der Kriege und Konflikte je Region' showing a bar chart with data for Africa (15), Asia (13), Europe (10), North America (8), and South America (5). Further down is an article (5) titled 'Kriegsdefinitionen und Konflikttypologien'. At the bottom, there are sections for 'Datentabellen', 'Länderporträts', and 'Navigation und Bedienung'. A footer contains 'Impressum | Datenschutzerklärung | Feedback' and logos for 'bbp' and 'bicc'.

Werden Kartenebenen aktiviert, verändert sich die Portalseitenansicht. Der Einführungstext verschwindet und andere Elemente tauchen unterhalb des Kartenfensters auf. Die **Modulseite** bietet dann:

- ① das Kartenfenster,
- ② das Ebenenauswahlmenü,
- ③ die Legende und Informationen zur ausgewählten Ebene,
- ④ gegebenenfalls Infografiken,
- ⑤ gegebenenfalls mit den Layer(n) inhaltlich korrespondierende Infotexte,
- ⑥ im Portalmenü neben Links zu weiteren Themenmodulen die Links zu den Untermenüs des Themenmoduls:
 - Hintergrundtexte,
 - komplexen Infografiken,
 - Glossar,
 - Quellenverzeichnis,
 - Kurzanleitung

Zentrales Element aller Module ist das interaktive Kartenfenster, über dessen Steuerungselement, die Ebenenauswahl, thematische Karten ein- und ausgeschaltet sowie überlagert werden können.

The screenshot displays a world map with a sidebar on the right containing a list of thematic layers. The sidebar is titled 'Gewalt, Konflikte und Krieg' and includes the following sections:

- Kriege und Gewaltkonflikte**
 - Konfliktbeteiligung
 - Zeitlicher Verlauf von Kriegen
 - Anzahl Kriegsoffer pro 100.000 Einwohner
 - Konflikthäufigkeiten
 - Kindersoldaten in Konflikten
 - Sexuelle Gewalt in Kriegen
- Gewaltkriminalität**
 - Anzahl Morde pro 100.000 Einwohner
 - Anzahl Raubüberfälle pro 100.000 Einwohner
- Staatliche Gewalt**
 - Todesstrafe
 - Folter
 - Ausmaß staatlicher Gewalt gegen die eigene Bevölkerung
 - Wahrung des Rechts auf körperliche Unversehrtheit
- Ursachen gewaltsamer Konflikte**
 - Politisches System
 - Index menschlicher Entwicklung

At the bottom of the sidebar, there is a button labeled 'Ebenenauswahl ausblenden »'. The map interface also includes zoom controls (+, -) and a globe icon on the left, and a dropdown menu 'Land/Region auswählen' at the bottom left. A footer at the bottom left reads 'Leaflet | Data by BICC, map data by Natural Earth'.

Das **Portalmenü** und das **Seitenendmenü** bieten von allen Seiten des Informationsportals aus den bequemen Zugriff auf wichtige Seiten.

Das **Portalmenü** bietet den schnellen Zugang zu der **Startseite**, den **Modulen**, den **Länderportraits**, **Datentabellen**, der Übersichtsseite mit Hilfe zur **Navigation und Bedienung** und dem **Impressum**.



Am Ende jeder Seite des Informationsportals findet man zu Zugang zu den **Datentabellen**, den **Länderportraits** und der Übersichtsseite von **Navigation und Bedienung**.



Die Daten zu jedem Land werden in den **Länderporträts** zusammengefasst.

Wählt man den Link im Portalmenü aus **①** oder in der Seitenendnavigation **②** wird man zu einer alphabetischen Liste aller verfügbarer Staaten geleitet.

②

- ▶ Startseite
- ▶ Krieg und Gewaltkonflikte
- ▶ Frieden und Demobilisierung
- ▶ Militärische Kapazitäten und Mittel
- ▶ Rohstoffe und Konflikte
- ▶ Konventionelle Waffen
- ▶ Massenvernichtungswaffen
- ▶ Rüstungskontrolle
- ▶ Umweltsicherheit
- ▶ **Länderporträts**
- ▶ Datentabellen
- ▶ Navigation und Bedienung
- ▶ Impressum

①

Länderporträts

In den Länderporträts die Daten und Informationen länderspezifisch zusammengeführt und tabellarisch aufbereitet, die in den Modulen für die Darstellung in Karten und Abbildungen genutzt wurden.

Weiter ...

Länderporträts

Land: (Bitte ein Land auswählen)

(Bitte ein Land auswählen)

Afghanistan

Ägypten

Albanien

Algerien

Andorra

Angola

Äquatorialguinea

Argentinien

Armenien

Aruba

Aserbaidschan

Äthiopien

Australien

Bahamas

Die Daten zu jedem Land werden in den **Länderporträts** zusammengefasst.

Nach der Auswahl eines Landes von der alphabetischen Länderliste **①** gelangt man zu dem Länderporträt. Die Länderporträts können auch innerhalb der Module aufgerufen werden, wenn man über das On-Klick **②** Element der interaktiven Karte, das sich nach einem Klick auf ein Land öffnet, auf „Länderporträt anzeigen“ klickt.

Länderporträts

Land: (Bitte ein Land auswählen)

(Bitte ein Land auswählen)

Afghanistan ①

Konflikt Ägypten

Konflikt Albanien

Anzahl Algerien

Anzahl Andorra

1946-20 Angola

Kinders Äquatorialguinea

Opfer se Argentinien

Anzahl Armenien

Anzahl Aruba

Todesstr Aserbaidtschan

Folterun Äthiopien

Political Australien

Bahamas

Afghanistan

Indexwert Physical Integrity Rights (2011) 4

Länderporträt anzeigen ②

Krieg und Frieden

Afghanistan

Land: Afghanistan

Anerkennungstatus	anerkannt
Staatsform	Islamische Republik
Regierungssystem	Präsidentielles Regierungssystem
Einwohnerzahl	35320445
Fläche	643557.140913 km ²
Hauptstadt	Kabul

Vergleiche mit:

Land 2: (Bitte ein Land auswählen)

Land 3: (Bitte ein Land auswählen)

Krieg und Gewaltkonflikte

Indikator	Afghanistan
Konfliktbeteiligung als Hauptakteur (2016)	2 (2 x internationalisiert innerstaatlich)

- Startseite
- Krieg und Gew
- Frieden und De
- Militärische Ka
- Rohstoffe und K
- Konventionelle
- Massenvernicht
- Rüstungskontrol
- Umweltsicherhe
- Länderporträts
- Datentabellen
- Navigation und
- Impressum

Ausgewählte Länder lassen sich über die Funktion **Ländervergleich** ① miteinander vergleichen.

Im Vergleichsmenü ② können bis zu zwei weitere Länder zu einen Vergleich ausgewählt werden. Die Ergebnisse werden unterhalb des Vergleichsmenü als Tabelle ③ ausgegeben.

Krieg und Frieden

Afghanistan

Land: Afghanistan

Anerkennungsstatus: anerkannt
Staatsform: Islamische Republik
Regierungssystem: Präsidentielles Regierungssystem
Einwohnerzahl: 35320445
Fläche: 643557.140913 km²
Hauptstadt: Kabul

Vergleiche mit:

Land 2: (Bitte ein Land auswählen) ②
Land 3: (Bitte ein Land auswählen)

Krieg und Gewaltkonflikte

Indikator	Afghanistan
Konfliktbeteiligung als Hauptakteur (2016)	2 (2 x internationalisiert innerstaatlich)

Land: Afghanistan

Anerkennungsstatus: anerkannt
Staatsform: Islamische Republik
Regierungssystem: Präsidentielles Regierungssystem
Einwohnerzahl: 35320445
Fläche: 643557.140913 km²
Hauptstadt: Kabul

Vergleiche mit:

Land 2: Tunesien
Land 3: Deutschland

Krieg und Gewaltkonflikte

Indikator	Afghanistan	Tunesien	Deutschland
Konfliktbeteiligung als Hauptakteur (2016)	2 (2 x internationalisiert innerstaatlich)	- ③	-
Konfliktbeteiligung als Nebenakteur (2016)	2 (2 x internationalisiert innerstaatlich)	1 (1 x internationalisiert innerstaatlich)	1 (1 x internationalisiert innerstaatlich)
Anzahl Kriegsopter pro 100.000 Einwohner (2016)	51.7	-	-

- ▶ Frieden und Dem...
- ▶ Militärische Kap...
- ▶ Rohstoffe und Ko...
- ▶ Konventionelle V...
- ▶ Massenvernichtu...
- ▶ Rüstungskontrolle
- ▶ Umweltsicherheit
- ▶ Länderporträts
- ▶ Datentabellen
- ▶ Navigation und E...
- ▶ Impressum

1 **Informationsportal Krieg und Frieden**

Inhalt:

- ▶ Startseite
- ▶ Krieg und Gewaltkonflikte
- ▶ Frieden und Demobilisierung
- ▶ Militärische Kapazitäten und Mittel
- ▶ Rohstoffe und Konflikte
- ▶ Konventionelle Waffen
- ▶ Massenvernichtungswaffen
- ▶ Rüstungskontrolle
- ▶ Länderporträts
- ▶ **Datentabellen**
- ▶ Navigation und Benutzung
- ▶ Impressum

2 **Datentabellen**

Für einige ausgewählte Kartenlayer stellt das Informationsportal Krieg und Frieden die vollständigen zugrunde liegenden Datensätze in tabellarischer Form bereit. Weiter...

3 **Vollständige Datentabelle**

Wohlstandsverteilung (Gini-Koeffizient):

sehr hoch > 60 | hoch 50 - 60 | mittel 40 - 50 | niedrig 30 - 40 | sehr niedrig < 30 | keine Daten vorhanden

Quelle(n): World Bank (2014)

Wohlstandsverteilung

Dieser Kartenlayer stellt die Wohlstandsverteilung anhand des Gini-Koeffizienten eines Landes für das möglichst aktuellste Jahr (2012) dar. Der Gini-Koeffizient wurde in fünf Klassen gegliedert.

Der Gini-Koeffizient (0-100) gibt die Gleich- (niedrige Werte) bzw. Ungleichverteilung (hohe Werte) von Vermögen innerhalb eines Landes an. Als Rohdaten werden Haushaltsbefragungen der Länder oder Daten aus Weltbankländerbüros genutzt. Daten für Länder mit hohem Einkommen werden aus der Luxembourg Income Study Datenbank entnommen. Da es keinen durchgängigen globalen jährlichen Datensatz für den Gini-Koeffizienten gibt, spiegeln die angegebenen Werte Daten der letzten zehn Jahre wieder. Die Daten zur Berechnung des Gini-Koeffizienten wurden bzw. werden jährlich jeweils nur für einen Teil aller Länder erhoben und berechnet.

Quelle: Weltbank 2014

Informationsportal Krieg und Frieden

Inhalt:

- ▶ Startseite
- ▶ Krieg und Gewaltkonflikte
 - ▶ Hintergrundtexte
 - ▶ Infografiken
 - ▶ Regionen
 - ▶ Glossar
 - ▶ Quellenverzeichnis
- ▶ Frieden und Demobilisierung
- ▶ Militärische Kapazitäten und Mittel
- ▶ Rohstoffe und Konflikte
- ▶ Konventionelle Waffen
- ▶ Massenvernichtungswaffen

Die vollständigen **Datentabellen** mit genauen Wertangaben werden über drei Wege erreicht:

- **1** über das Portalmenü auf der rechten Seite jeder Webseite,
- **2** durch die Auswahl im Seitenendmenü (entweder auf Überschrift, das jeweilige Foto, oder „weiter...“ klicken),
- **3** oder über den Link „Vollständige Datentabelle“, der sich unterhalb des Beschreibungstextes eines im Layermenü eines Moduls aktivierten Kartenlayers befinden kann.

Dadurch ergibt sich die Möglichkeit einige vollständige Datensätze in tabellarischer Form nach Länder zu betrachten.

Hier wurde beispielhaft der Datensatz „Gini Koeffizient“ ausgewählt (bei der Auswahl innerhalb der Module öffnet sich direkt der jeweilige Datensatz).



Datentabellen

Kriege und Gewaltkonflikte

- Morde pro 100.000 Einwohner (aktuellstes Jahr)
- Raubüberfälle pro 100.000 Einwohner (aktuellstes Jahr)
- Human Development Index (aktuellstes Jahr)
- Wohlstandsverteilung - GINI Index (aktuellstes Jahr)

Militärische Kapazitäten und Mittel

- Schwere Waffensysteme (aktuellstes Jahr)
- Militarisierungsgrad 1990
- Militarisierungsgrad 2016
- Militarisierungstendenzen 1990-2016
- Empfängerländer Deutscher Rüstungsgüter (aktuellstes Jahr)

Rohstoffe und Konflikte

- Anteil Ölförderung an Gesamtförderung (2016)
- Anteil Gasförderung an Gesamtförderung (2015)
- Anteil Diamantenabbau an Gesamtabbau (2016)
- Abbau ausgewählter mineralischer Rohstoffe (2015)
- Anbau von Cannabis, Coca & Opium (2016)
- Ressourcenabhängigkeit
- Resource Governance Index

Konventionelle Waffen

- Importe Schwerer Waffensysteme nach Hauptlieferland (2016)
- Empfängerländer Schwerer Waffensysteme aus Deutschland 2004–2015
- Empfängerländer deutscher Kleinwaffenexporte 2004 – 2015



Wohlstandsverteilung - GINI Index

Quelle: [World Bank - GINI Index \(2017\)](#)

Land	Indexwert	Jahr
Ägypten	31.8	2015
Albanien	29	2012
Algerien	27.6	2011
Angola	42.7	2008
Argentinien	42.7	2014
Armenien	32.4	2015
Aserbaidschan	31.8	2008
Äthiopien	33.2	2010
Australien	34.7	2010
Bangladesch	32.1	2010
Belgien	28.1	2014
Benin	47.8	2015
Bhutan	38.8	2012
Bolivien	45.8	2015
Bosnien und Herzegowina	33.8	2011

Informationsportal Krieg und Frieden

Inhalt:

- ▶ Startseite
- ▶ Krieg und Gewaltkonflikte
- ▶ Frieden und Demobilisierung
- ▶ Militärische Kapazitäten und Mittel
- ▶ Rohstoffe und Konflikte
- ▶ Konventionelle Waffen
- ▶ Massenvernichtungswaffen
- ▶ Rüstungskontrolle

- ▶ Länderporträts

- ▶ Datentabellen
- ▶ **Navigation und Bedienung**
- ▶ Impressum

Für einige ausgewählte Kartenlayer stellt das Informationsportal Krieg und Frieden die vollständigen zugrunde liegenden Datensätze in tabellarischer Form bereit. Weiter...

Länderporträts
In den Länderporträts werden die Daten und Informationen länderspezifisch zusammengeführt und tabellarisch aufbereitet, die in den Modulen für die Darstellung in Karten und Abbildungen genutzt wurden. Weiter...

Navigation und Bedienung
Die Informationen und Daten eines jeden Moduls werden primär in Form von aktivierbaren Kartenlayern bereitgestellt und durch Texte und Grafiken ergänzt. Die Kartenlayer sind in dem Menübaum auf der rechten Seite nach Themen und Unterthemen sortiert aufgelistet. Weiter...

Impressum | Datenschutzerklärung | Feedback

Die Übersichtsseite zur **Navigation und Bedienung** mit einer Beschreibung der zentralen Steuerungselemente sowie einer Erklärung wie man sich innerhalb des Kartenfensters der Module bewegt, kann über zwei Wege erreicht werden:

- über das Portalmenü auf der rechten Seite jeder Webseite, **1**
- durch die Auswahl im Seitenendmenü **2** (entweder auf Überschrift, das jeweilige Foto, oder „weiter...“ klicken).

Navigation und Bedienung

Auf dieser Seite wird die Struktur und die zentralen Steuerungselemente des Portals beschrieben. Darüber hinaus wird Verlauf des Textes erklärt, wie man sich innerhalb des Kartenfensters der Module bewegt.



Navigation und Bedienung

Struktur und Navigation innerhalb des Portals

Zentrales Element der Webseite ist das Kartenfenster. Über dieses Kartenfenster werden die von der Nutzerin/dem Nutzer im Menübaum rechts neben dem Kartenfenster anwählbaren Informationen dargestellt.

Die Informationen und Daten eines jeden Moduls werden primär in Form von aktivierbaren Kartenlayern bereitgestellt und durch Texte und Grafiken ergänzt. Die Kartenlayer sind in dem Ebenenmenü auf der rechten Seite nach Themen und Unterthemen sortiert aufgelistet. Neben den Überschriften der Themen und Unterthemen können durch die Anwahl der Symbole am rechten Rand der Liste erläuternde Informationstexte und Kurzinformationen aufgerufen werden. Diese werden als Overlay eingeblendet.

Durch das Anklicken eines Kästchens werden die Informationen in dem Kartenfenster geladen und eine Legende mit Erläuterungen erscheint unterhalb des Kartenfensters. In einigen Fällen wird unterhalb der Karte eine Zeitachse geladen. Über die Zeitachse können die Daten von bestimmten Jahre ausgewählt werden. Bei einigen Kartenlayern werden zusätzliche erläuternde Infografiken und/oder Infotexte unterhalb des Kartenfensters geladen.

Durch die Anwahl eines Kartenlayers werden weitere Layer ausgegraut. Es bleiben nur die Informationsebenen im Ebenenmenü aktiv, die mit der bzw. den bereits selektierten Layer(n) kombinierbar sind. Bis zu maximal drei Informationsebenen sind gleichzeitig auswählbar. In einigen Fällen erscheint nach der Anwahl eines Layers unterhalb des Ebenenmenüs ein Abschnitt „Weitere Layer aus anderen Themenmodulen“, in dem Layer aus anderen Modulen zur Kombination angeboten werden.

Kurze inhaltliche Erklärungen zu den im Kartenfenster - durch die Anwahl eines oder mehrerer Layer - dargestellten Informationen, einschließlich ihrer Quellenangaben, können durch einen Klick auf den Namen

Informationsportal Krieg und Frieden

Inhalt:

- ▶ Startseite
- ▶ Krieg und Gewaltkonflikte
- ▶ Frieden und Demobilisierung
- ▶ Militärische Kapazitäten und Mittel
- ▶ Rohstoffe und Konflikte
- ▶ Konventionelle Waffen
- ▶ Massenvernichtungswaffen
- ▶ Rüstungskontrolle
- ▶ Länderporträts
- ▶ Datentabellen
- ▶ **Navigation und Bedienung**
- ▶ Impressum